

1)

Statutární město Ostrava Úřad městského obvodu Radvanice a Bartovice	Č. dok.
Doslo 20-09-2023	ORPaXP
Č.j. RaB/O 46 59/23	En. znak
Pod. číslo	

Statutární město Ostrava  
Úřad městského obvodu Ostrava – Radvanice a Bartovice  
Odbor stavebního řádu, dopravy a životního prostředí

Těšínská 87/281

716 00 Ostrava Radvanice

### Žádost o poskytnutí informací

K č.j.: RaB04938/23SRDŽP/Kol

Žádám o poskytnutí informací podle ustanovení § 14 odst. 5 písm. d) zák. č. 106/1999 Sb., o svobodném přístupu k informacím, ve znění pozdějších předpisů.

Žádám o zaslání dokumentu podnětu občanů ve věci neudržování pozemku a zápis z místního šetření ze dne 04.07.2023.

Prohlašuji, že jsem si vědom skutečnosti, že za požadovanou informaci jsem povinen zaplatit úhradu vynaložených nákladů na poskytnutí informace dle příslušného sazebníku a žádám o zaslání této informace v zákonné lhůtě datovou schránkou.

Děkuji.

V Ostravě dne 18.9.2023





Vaše značka:

Ze dne: 18. 9. 2023  
Č. j.: RaB/08045/23/SŘDaŽP/Kol  
Sp. zn.: RaB/07639/23



Vyřizuje: Pavla Kolářová  
Telefon: +420 599 416 143  
E-mail: pavla.kolarova@radvanice.ostrava.cz

Datum: 4. 10. 2023

### Vyjádření k žádosti o informaci dle zákona č. 106/1999 Sb., o svobodném přístupu k informacím, ve znění pozdějších předpisů

Dne 20. 9. 2023 byla Úřadu městského obvodu Radvanice a Bartovice doručena Vaše žádost, týkající se podání informace k zaslané výzvě k provedení údržby pozemku č.j. RaB/04938/23/SŘDaŽP/Kol ze dne 4. 7. 2023, jejíž vydání žádáte v souladu se zněním zákona č. 106/1999 Sb., o svobodném přístupu k informacím, ve znění pozdějších předpisů (dále jen „zákon o svobodném přístupu k informacím“).

Předmětem Vaší žádosti je poskytnutí informací týkající se:

1. Zaslání zápisu z místního šetření ze dne 4. 7. 2023
2. Zaslání dokumentu podnětu občanů ve věci neudržování pozemku

V souladu s ust. § 4a odst. 2 písm. a) a písm. b) zákona o svobodném přístupu k informacím Vám tímto poskytujeme kopii zápisu z provedeného ohledání pozemku p.č. 285/1 v k.ú. Bartovice ze dne 4. 7. 2023, jehož součástí je snímek se zákresem předmětné lokality a 2 ks fotografií, které byly v rámci šetření pořízeny.

Podnět občana oznamující neudržování pozemku byl podán telefonicky a bez udání údajů oznamovatele. S ohledem na tuto skutečnost Vám kopii předmětného podnětu nelze zaslat. Správní orgán je povinen prošetřit všechny podané podněty, tedy i ty, které jsou učiněny anonymně. S ohledem na výše uvedené bylo provedeno prošetření stavu prováděné údržby pozemku p.č. 285/1 v k.ú. Bartovice na základě kterého Vám byla zaslána výzva k provedení údržby.

Dle sazebníku úhrad za informace poskytované podle zákona č. 106/1999 Sb., o svobodném přístupu k informacím a zákona č. 123/1998 Sb., o právu na informace o životním prostředí, ve znění pozdějších předpisů odst. 5. Osвобоzení od úhrady nákladů, se informace poskytnuté jednomu žadateli na základě jedné žádosti, které nepřesáhnou částku 100,- Kč poskytují bezplatně.

S pozdravem

Za správnost vyhotovení  
Pavla Kolářová  
referent odboru stavebního řádu,  
dopravy a životního prostředí

Ing. Věra Raisová  
vedoucí odboru stavebního řádu,  
dopravy a životního prostředí

podepsáno elektronicky

STATUTÁRNÍ MĚSTO OSTRAVA  
Úřad městského obvodu  
Radvanice a Bartovice  
Odbor organizační a vnitřních věcí  
písemnost evidenční č. 1616

vyvěšena dne: 5. 10. 2023


snatá dne: 11. 10. 2023

za správnost: [Signature]

STATUTÁRNÍ MĚSTO OSTRAVA  
Úřad městského obvodu Radvanice a Bartovice  
Těšínská 281, 716 00 Ostrava-Radvanice

PROTOKOL  
o místním šetření

sepsaný dne 4. 7. 2023 ve věci neudržování pozemku p.č. 285/1 v k.ú. Bartovice.

Vlastník pozemku dle katastru nemovitostí: 

Podnět podán telefonicky dne 27. 6. 2023 v 10,15 hod občanem, který odmítl uvést své iniciály. S ohledem na podaný podnět byl stanoven termín provedení kontroly stavu pozemku a to na 4. 7. 2023.

Při šetření dne 4. 7. 2023 bylo zjištěno následující:

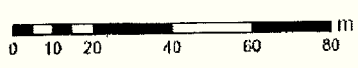
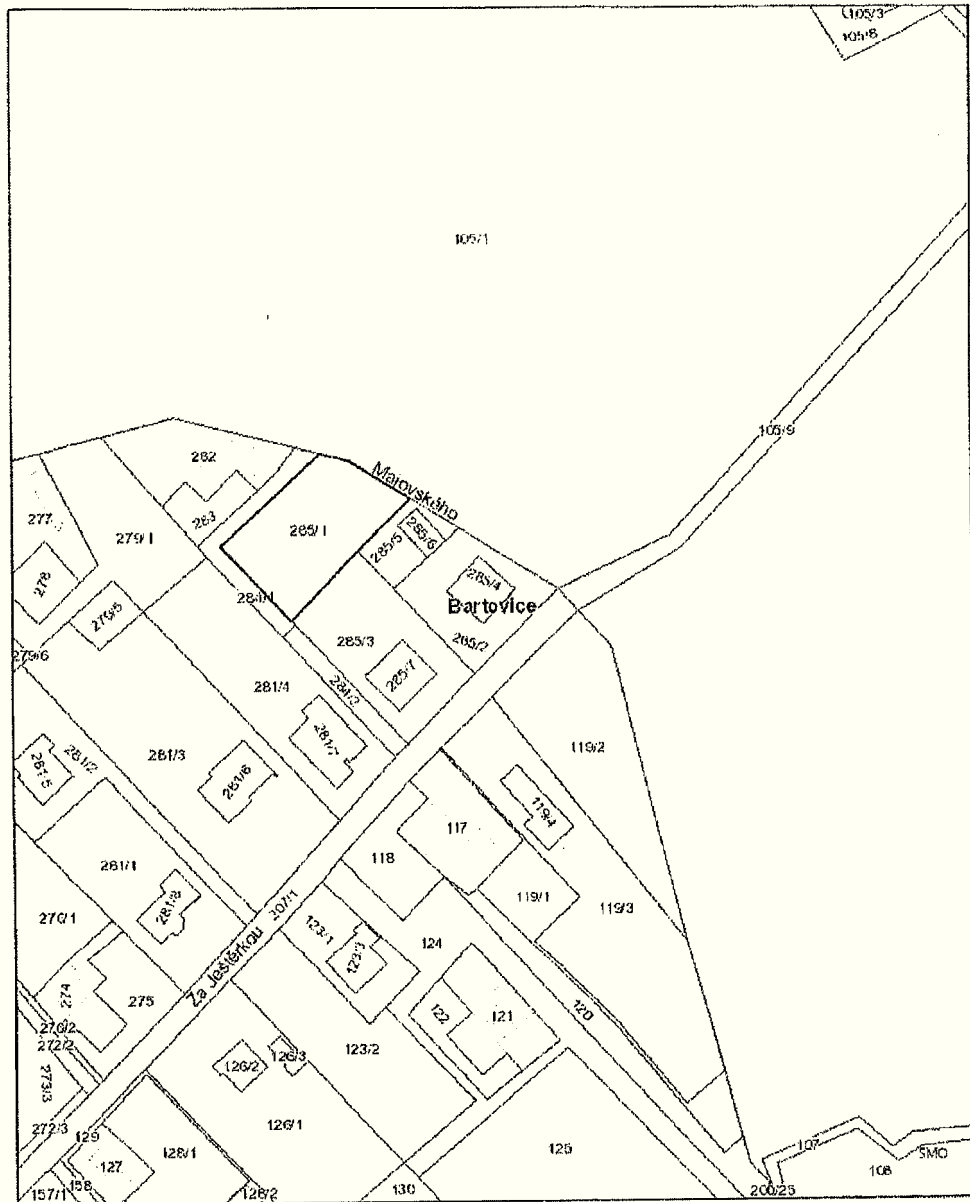
Pozemek se nachází u ulice Majovského v Ostravě - Bartovicích.  
(po levé straně příjezd od ul. Za Jesterkou). Na druhé straně je lesní  
pozemek. Na pozemku se nachází travní porost výšky cca  
0,5m až 1m. Kolem oplocení pozemku p.č. 284/1 v k.ú. Bartovice  
je porost kopřiv a zlatokýlu až do výšky oplocení (cca 2m).  
Šířka pásu vnostlé zeleně kolem oplocení je cca 2-2,5m.  
S ohledem na datum a předcházející klimatické podmínky  
 lze usuzovat, že na pozemku nebyla v letošním roce provedena  
údržba. Ze stavu porostu lze rovněž usoudit, že  
je zřejmé, že v minulosti byla údržba prováděna. Na místě  
provedeny a k zápisu přiloženy dvě fotky pozemku.

Skončeno v...10.25...hod,

Protokol sepsala:

  
Pavla Kolářová

referent odboru stavebního řádu,  
dopravy a životního prostředí



© Statutární město Ostrava, 2023

**OSTRAVA!!!**





28511 BARTOVICE