



Statutární město Ostrava
městský obvod Radvanice a Bartovice
starosta

STATUTÁRNÍ MĚSTO OSTRAVA
Úřad městského obvodu
Radvanice a Bartovice
Odbor organizační a vnitřních věcí
písemnost evidenční č. 207

Vaše značka:

Ze dne: 31. 8. 2022
Č. j.: RaB/06935/22/SŘDaŽP/Rai
Sp. zn.: S-RaB/06816/22
Vyřizuje: [redacted]
Telefon: [redacted]
E-mail: [redacted]

vyvěšena dne: 12. 09. 2022

šláta dne: 11. 9. 2022
Dle rozdělovníku
za správnost: [signature]

Datum: 9. 9. 2022

Poskytnutí informace dle zákona č. 106/1999 Sb., o svobodném přístupu k informacím, ve znění pozdějších předpisů

Dne 31. 8. 2022 byla podána u statutárního města Ostravy, městského obvodu Radvanice a Bartovice žádost občanů o svolání veřejného mimořádného jednání adresována radě městského obvodu.

Žádost současně obsahuje požadavek na podání relevantních informací k vedení a výstavbě liniové stavby elektrického vedení dle ÚPO v k. ú. Radvanice a Bartovice ve smyslu zákona č. 106/1999 Sb., o svobodném přístupu k informacím, ve znění pozdějších předpisů (dále jen „zákon o svobodném přístupu k informacím“).

V souladu s ust. § 4 odst. 1 zákona o svobodném přístupu k informacím Vám vzhledem k obecnému požadavku na informaci poskytujeme následující informace:

- 1) Dle ust. § 44 zákona č. 183/2006 Sb., o územním plánování a stavebním řádu (stavební zákon), ve znění pozdějších předpisů, a dalších souvisejících předpisů (dále jen "stavební zákon") o pořízení územního plánu rozhoduje zastupitelstvo obce, a to je zastupitelstvo města Ostravy. Městský obvod není obec a tato pravomoc nepřísluší zastupitelstvu městského obvodu Radvanice a Bartovice podle obecně závazné vyhlášky města Ostravy (Statut města Ostravy).

Městský obvod Radvanice a Bartovice podal dne 13. dubna 2015 po projednání v radě městského obvodu na Magistrát města Ostravy, odbor útvar hlavního architekta a stavebního řádu „Stanovisko samosprávy městského obvodu Radvanice a Bartovice k oznámení o přípravě Změny č. 1 Územního plánu Ostravy“ (dále jen „ÚPO“) k navrhované trase elektrického vedení ZVN/400kV pod č. j. RaB/01989/15/SŘDaŽP (příloha č. 1).

Dne 3. 3. 2016 městský obvod Radvanice a Bartovice obdržel pod č. j. RaB/01266/16 odpověď Magistrátu města Ostravy, odbor útvar hlavního architekta a stavebního řádu, na stanovisko městského obvodu na změnu č. 1 ÚPO k trase elektrického vedení ZVN/400kV (příloha č. 2). Na základě jednání a zpracované územní studie č. 21/2014 tak došlo ke změně trasy a městský obvod minimalizoval dopady budoucí stavby elektrického vedení na stávající výstavbu rodinných domů svým návrhem, i přestože městský obvod sám ve svých orgánech změnu provést nemůže.

Dne 20. 9. 2017 zastupitelstvo města Ostravy pod č. usnesení 1868/ZM1418/28 vydalo formou opatření obecné povahy Změnu č. 1 Územního plánu Ostravy (účinnost od 11. 10. 2017) (příloha č. 3).

Změny ÚPO č. 2a, č. 2b a č. 3 navrhovanou trasu elektrického vedení ZVN/400kV neupravovaly a z toho vyplývá, že současná znázorněná trasa elektrického vedení se od roku 2017 nezměnila.



- 2) V žádosti je uvedena věta „*Projednáni podání návrhu změny vedení stavby mimo zastavitelné území za občany zastupiteli obce – V PŘÍLOZE*“, ale žádost žádnou přílohu neobsahuje.
- 3) Dne 14. 9. 2022 se bude konat 84. schůze rady městského obvodu Radvanice a Bartovice, pro kterou bude připraven materiál k projednání Vaší žádosti „*Žádost o svolání mimořádného jednání*“.

Starosta městského obvodu tímto svolává k dané vyznačené trase informativní schůzku pro občany na den 3. 10. 2022 v 16.00 hod. ve Společenském domě v Ostravě – Bartovicích.



-elektronicky podepsáno-

Přílohy:

- Příloha č. 1: Stanovisko samosprávy městského obvodu Radvanice a Bartovice k oznámení o přípravě Změny č. 1 Územního plánu Ostravy
- Příloha č. 2: Sdělení ze dne 3. 3. 2016 (č. j. RaB/01266/16)
- Příloha č. 3: Změna č. 1 Územního plánu - předání stavebním úřadům

Rozdělovník:

- [Redacted]
- [Redacted]
- [Redacted]
- [Redacted]
- [Redacted]
- [Redacted]
- [Redacted]
- [Redacted]



Statutární město Ostrava
městský obvod Radvanice a Bartovice
místostarosta

Vaše značka: SMO/100625/15/ÚHAaSR/Pac

Ze dne:

Č. j.: RaB/01989/15/SŘDaŽP/Rai

Sp. zn.: S-RaB/01989/15

Magistrát města Ostravy
odbor útvar hlavního architekta a stavebního řádu
Prokešovo nám. 8
729 30 Ostrava

Vyřizuje:

Telefon:

E-mail:

Datum: 13. dubna 2015

Stanovisko samosprávy městského obvodu Radvanice a Bartovice k oznámení o přípravě změny č. 1 Územního plánu Ostravy

Rada městského obvodu Radvanice a Bartovice na své 10. schůzi konané dne 8. dubna 2015 projednala oznámení o přípravě změny č. 1 Územního plánu Ostravy a přijala usnesení č. 200/10/15, kterým stanovila požadavky na úpravu.

Dne 21. 5. 2014 byl Zastupitelstvem města Ostravy č. 2462/ZM1014/32 schválen Územní plán Ostravy, který je účinný od 6. 6. 2014. V územním plánu je vyznačena navrhovaná trasa elektrického vedení, v grafické části V2. 3 HV-Koncepce VI zásobování elektřinou a telekomunikace je označena E3/4a/P1/400kV/v, E3/4b/P1/400kV/v (vrchní vedení ZVN/400kV – ČEPS). Uvedenou stavbou jsou dotčena katastrální území Radvanice a Bartovice (cca 20 rodinných domů).

Požadavky městského obvodu Radvanice a Bartovice na provedení změny:

1. Uvedená trasa ZVN/400kV je vedena v ploše, kde je již umístěno více než 20 rodinných domů a současně je vhodná pro výstavbu dalších rodinných domů (lokalita na hranici katastrálních území Radvanice a Bartovice, ulice Maryčky Magdonové, Bučinská) a v současné době brání nové výstavbě. Žádáme o zvážení nové varianty trasy, která by dávala současně možnost pro změnu v Zásadách územního rozvoje (dále jen „ZÚR“).

Nová trasa by neměla mít tak velký dopad na zdraví obyvatel v dotčené lokalitě. Domníváme se, že ZÚR může využít jiné umístění trasy, např. podél ulice Fryštátská. Do dnešního dne nemá společnost ČEPS a.s. žádný zpracovaný záměr a lokalita je blokována jen jako rezerva pro distribuci elektřiny, která nemusí být ani realizována.

Městský obvod chápe potřebu zkvalitňování distribuční elektrické sítě, nezřká se vyznačení územní rezervy, ale žádá o nalezení takové trasy ZVN 400kV, která bude mít co nejmenší dopad na dotčenou lokalitu. Vzhledem k předpokládanému termínu realizace trasy se domníváme, že návrh změny je realizovatelný a to i v rámci případného společného prosazování změny městského obvodu a Magistrátu města Ostravy v ZÚR. Území Radvanice a Bartovice je lokalitou se zhoršeným životním prostředím, a proto si vedení městského obvodu nedokáže rovněž představit, že dojde k vykácení lesního porostu, s kterým současný územní plán počítá v rámci nové navržené trasy v délce cca 6,5 km a šířce cca 100 m.

2. Jelikož víme, že stávající Územní plán Ostravy musí respektovat koridor zobrazený v ZÚR (do doby, než se podaří ZÚR změnit), žádáme o úpravu vymezení koridoru pro ZVN 400kV mimo koridor

územního plánu, ale v rámci koridoru vymezeného v ZÚR. Koridor v ZÚR je v rozsahu 200 m od osy. Územní plán, který má větší přesnost, využil zobrazení koridoru, který se dotýká nové zástavby. Žádáme o úpravu koridoru zrcadlově od osy (na druhou stranu), kde není většina území zastavěna.

3. Již v prosinci 2014 byla na Magistrát města Ostravy, útvaru hlavního architekta a stavebního řádu, zaslána žádost o zpracování podrobné studie v mezích koridoru stanoveném Územním plánem Ostravy (70 m od osy vedení), která přesněji stanoví, které rodinné domy v k. ú. Bartovice a v k. ú. Radvanice budou uvedenou stavbou dotčeny. Současně jsme žádali, aby studie prověřila možnost úpravy vymezení koridoru pro ZVN 400kV i mimo koridor územního plánu a v rámci koridoru vymezeného v Zásadách územního rozvoje (200 m od osy vedení).

„otisk úředního razítka“



Město Ostrava Úřad městského obvodu Radvanice a Bartovice	Datum: - 3 - 03 - 2016 Pa 3/01266/16 Místost. Zprac. Zprac.
---	--

Magistrát města Ostravy
 útvar hlavního architekta a stavebního řádu

Vaše značka:

Ze dne:

Č. j.: SMO/080394/16/ÚHAaSŘ/Pru
 Sp. zn.: S-SMO/079964/16/ÚHAaSŘ/10

SMO MOb Radvanice a Bartovice

Vyřizuje:

Telefon:

E-mail:

Těšínská 87/281

724 00 Ostrava

Datum: 2016-02-29

Vážený pane místostarosto,

Dne 13.4.2015 a dne 4.7.2014 jsme obdrželi dopisy městského obvodu Radvanice a Bartovice, ke kterým Vám sdělujeme, že Vaše požadavky ke zpracování návrhu změny č.1 Územního plánu Ostravy (dále jen ÚPO) byly vyřešeny následovně:

Požadavky na změnu ÚPO - dopis ze dne 13.4.2015

1. Změna vedení koridoru ZVN 400 kV – minimalizovat dopad vymezeného koridoru na zástavbu v lokalitě ul. Maryčky Magdonové, Bučinské mimo koridor vymezený v ZÚR MSK.
2. Změna vedení koridoru ZVN 400 kV v ploše vymezené ZÚR MSK s posunem severozápadním směrem s minimalizací dopadu na stávající i připravovanou zástavbu.

ad 1) Územní plán Ostravy nemůže měnit koridor ZVN 400 kV mimo plochu stanovenou v ZÚR MSK. Tento rozpor by způsobil neplatnost územního plánu v předmětné ploše, resp. by tato změna neprošla při jejím projednávání s KÚ MSK.

ad 2) V návrhu změny č.1 ÚPO je navržen posun koridoru pro vedení ZVN 400 kV severozápadním směrem tak, aby byl minimalizován dopad na stávající i připravovanou zástavbu. Řešení vychází z návrhu územní studie, která Vám byla v minulém roce předána.

Požadavky na změnu ÚPO - dopis ze dne 4.7.2014

V ploše B 167 uložit prověření změny v území územní studií.
 Návrh byl zařazen do návrhu změny č.1 ÚPO.

Pozemky p.č.193/3 a 194 v k.ú. Bartovice převést ze způsobu využití „Bydlení v rodinných domech“ do plochy se způsobem využití „Parky“. Návrh byl zařazen do návrhu změny č.1 ÚPO

S pozdravem

„otisk úředního razítka“

za správnost vyhotovení:


Magistrát města Ostravy
Odbor Útvar hlavního architekta a stavebního řádu

Vaše značka:

Ze dne:

Č. j.: SMO/431720/17/ÚHAaSŘ/Buch

Sp. zn.:



dle rozdělovníku

Vyřizuje:

Telefon:

Fax:

E-mail:

Datum: 2017-10-24


Změna č. 1 Územního plánu Ostravy - koordinační výkres - předání stavebním úřadům

Zastupitelstvo města Ostravy ve smyslu § 43, odst. 4, zákona č. 183/2006 Sb., o územním plánování a stavebním řádu, ve znění pozdějších předpisů a na základě ustanovení § 6, odst. 5 písm. c) zákona č. 183/2006 Sb., o územním plánování a stavebním řádu (stavební zákon), ve znění pozdějších předpisů dne 20.9.2017, na svém 28. zasedání pod č. usnesení 1868/ZM1418/28, jak už jsme vás informovali dopisem ze dne 18.10.2017,


vydalo

formou opatření obecné povahy

Změnu č. 1 Územního plánu Ostravy

Do Změny č. 1 Územního plánu Ostravy je možno nahlédnout na Magistrátu města Ostravy, Útvaru hlavního architekta a stavebního řádu, Prokešovo náměstí č. 8, Moravská Ostrava, budova Nové radnice, ve 4. poschodí, kancelář č. 430,  nebo způsobem umožňujícím dálkový přístup na elektronické úložné dat: <https://ulozna.ostrava.cz/data/public/6b6600.php>

V současné době zpracováváme dle stavebního zákona „právní stav“ Územního plánu Ostravy po této změně č. 1. Vzhledem k tomu, že se jedná o tisk značného množství výkresů pro potřeby všech stavebních úřadů městských obvodů, což je spojeno se značnou časovou náročností, předáváme vám pro vaši služební potřebu (do doby kompletního předání) jeden kompletní tisk koordinačního výkresu Změny č. 1 ÚPO.



pověřená úřední osoba