


1

Statutární město Ostrava Úřad městského obvodu Radvanice a Bartovice	Č. dop.
Došlo -- 4 -01- 2022	SK. ZNAK. 630.6/V10
Č.j. Ra.B/00044/22	
Pril.: 0 Pod listu 7	




**STATUTÁRNÍ MĚSTO OSTRAVA**  
Úřad městského obvodu  
Radvanice a Bartovice  
Odbor organizační a vnitřních věcí  
písennost evidenční č. 011


Statutární město Ostrava  
Úřad městského obvodu Ostrava – Radvanice a Bartovice  
Odbor stavebního řádu, dopravy a životního prostředí


Těšínská 87/281  
716 00 Ostrava, Radvanice


vyvěšena dne: 21. 1. 2022  
síňata dne: 8. 2. 2022  
za správnost: [Signature]


Věc : Žádost o poskytnutí informace

Žadatel : 

Obracím se na váš stavební úřad s žádostí o poskytnutí informace týkající se současného stavu příjezdové komunikace k rodinnému domu ve vlastnictví manželů . Ze současného stavu jednoznačně vyplývá, že jmenovaní žádnou příjezdovou komunikaci ke svému rodinnému domu nemají.

Vzhledem k této skutečnosti oba jmenovaní soustavně denně po dlouhou dobu (několik let) porušují zákaz stání motorovými vozidly v lese, jak má na mysli ustanovení § 20 odst. 1, písm. g) lesního zákona. Na pozemku parcelní číslo 105/1, katastrální území Bartovice, určeném k plnění funkce lesa, který se nachází v ochranném pásmu vodního zdroje 1. stupně, parkují soustavně dvě osobní motorová vozidla Ford Focus reg. zn. 5T4 1676 a Fiat Punto reg. zn. 8T2 6137, kde si na lesním pozemku mezi stromy upravili místo na parkování vozidel. Možnost přístupu ke svému rodinnému domu mají z obecní veřejné komunikace z ulice Za Ještěrkou po parcele 284/2, kde mají věčné břemeno chůze a jízdy, na parcelu 284/1, která je v jejich vlastnictví. Jedná se o dvě parcely šířky 4 metry, které byly vyměřeny původním vlastníkem pro zřízení příjezdové komunikace na pozemky a k rodinnému domu manželů  současně zřízení příjezdové komunikace na pozemek parcelní číslo 285/1, kde je zřízeno věčné břemeno chůze a jízdy ve prospěch parcely 285/1.

Je nepochybné, že tímto jednáním se  soustavně po dlouhou dobu dopouští přestupku stání motorovými vozidly v lese ve smyslu ustanovení § 53 odst. 1, písm. g) zákona č. 289/1995 Sb., lesní zákon.

Manželé  odmítají jakékoli jednání o využívání pozemku parcelní číslo 248/1 jako příjezdové komunikace s tvrzením, že pozemek využívají jako zahradu a mají tam

plodící ovocný sad. Toto tvrzení se nezakládá na pravdě, neboť podle znaleckého posudku soudního znalce se jedná o čtyři stromy, a to dvakrát jabloň, jednou hrušeň a jednou švestka a to pouze v části pozemku mezi parcelami 284/1 a 285/1. Celková cena čtyř stromů činí částku 1.280,- Kč. Jedná se o zčásti suché stromy se zanedbanou údržbou. Podle zákona č. 114/1992 Sb., o ochraně přírody a krajiny, k jejich pokácení není potřeba souhlas, neboť ve výšce 1,3 m nad zemí nedosahují ani zdaleka obvodu kmene více než 80 cm. V neposlední řadě je nutno vzít v úvahu, že podle § 1017 občanského zákoníku platí pro stromy dorůstající obvykle výšky 3 m jako přípustná vzdálenost od společné hranice pozemků 3 m, což je na pozemku parcelní číslo 284/1 širokém čtyři metry neproveditelné. Stromy jsou u samotné hranice pozemku, větvemi a jeden strom i kmenem, přesahují na pozemek parcelní číslo 285/1.

Manželé [REDAKCE] nejsou schopni vzít v úvahu skutečnost, že parcela 284/2 a navazující jejich parcela 284/1, je jediná možnost pro příjezdovou komunikaci k jejich nemovitosti – rodinnému domu.

V souladu s ustanovením § 20 odst. 4) vyhlášky č. 501/2006 Sb. je nutné, aby byla přístupová komunikace dopravně napojena na kapacitně vyhovující přístupovou komunikaci Za Ještěrkou.

Dále je nutné zajistit zákonnou povinnost v souladu s ustanovením § 20 odst. 7) vyhlášky č. 501/2006 Sb., který stanoví, že ke každé stavbě rodinného domu musí vést zpevněná pozemní komunikace, široká nejméně 2,5 m. V souladu s ustanovením § 20 odst. 5) vyhlášky č. 501/2006 Sb. musí být na pozemku vyřešeno umístění odstavných ploch a parkovacích stání.

Ve smyslu ustanovení § 13 zákona č. 106/1999 Sb., o svobodném přístupu k informacím, v platném znění, žádám Úřad městského obvodu Ostrava – Radvanice a Bartovice, odbor stavebního řádu, dopravy a životního prostředí o poskytnutí následující informace :

1. Jaké přijme váš místně a věcně příslušný stavební úřad opatření ke splnění zákonné povinnosti [REDAKCE] zřídit příjezdovou komunikaci k jejich rodinnému domu č.p. 81/34 na ul. Majovského v Ostravě – Bartovicích.
2. Zda mají [REDAKCE] podanou žádost o stavební povolení, resp. ohlášení stavby na zřízení sjezdu z parcely číslo 284/1 přes parcelu číslo 284/2, na ul. Za Ještěrkou, parcelní číslo 207/1, vše k.ú. Bartovice, včetně závazného stanoviska Policie České republiky.

V Ostravě dne 3. ledna 2022

[REDAKCE]

Příloha : - kopie katastrální mapy mapový list OSTRAVA 6-2/44, k.ú. Bartovice;  
- 5 kusů fotografií.



Vaše značka:

Ze dne: 4. 1. 2022

Č. j.: RaB/00480/22/SŘDaŽP/Lu

Sp. zn.: RaB/00044/22

Vyřizuje:

Telefon:

E-mail:

Datum: 17. 01. 2022

## Vyjádření k žádosti o informaci dle zákona č. 106/1999 Sb., o svobodném přístupu k informacím, ve znění pozdějších předpisů

Dne 4. 1. 2022 byla Úřadu městského obvodu Radvanice a Bartovice doručena Vaše žádost, ve které žádáte o poskytnutí informací ve smyslu zákona č. 106/1999 Sb., o svobodném přístupu k informacím, ve znění pozdějších předpisů (dále jen „zákon o svobodném přístupu k informacím“).

Předmětem Vaší žádosti je poskytnutí informací týkající se:

- 1) Jaké příjme váš místně a věcně příslušný stavební úřad opatření ke splnění zákonné povinnosti zřídit příjezdovou komunikaci k jejich rodinnému domu č. p. 81/34 na ul. Majovského v Ostravě – Bartovicích.
- 2) Zda mají podanou žádost o stavební povolení, resp. ohlášení stavby na zřízení sjezdu z parcely číslo 284/1 přes parcelu číslo 284/2, na ul. Za Ještěrkou, parcelní číslo 207/1, vše k. ú. Bartovice, včetně závazného stanoviska Policie České republiky.

K bodu č. 1 Vám sdělujeme, že § 2 odst. 4 zákona o svobodném přístupu k informacím se povinnost poskytovat informace netýká dotazů na názory, budoucí rozhodnutí a vytváření nových informací.

Současně Vás informujeme, že rodinný dům č. p. 81/34 na ul. Majovského v Ostravě – Bartovicích, byl dle sdělení vlastníka vystavěn zřejmě v roce 1888. Vyhláška č. 501/2006 Sb., o obecných požadavcích na využívání území, v platném znění, která stanoví požadavky na vymezení a využívání stavebních pozemků a umístování staveb na nich se použije při vymezení pozemků a umístování staveb na nich (u novostaveb), při rozhodování o nástavbách, stavebních úpravách, změně vlivu stavby na využití území, při vymezení pozemků veřejných prostranství a u zastavěných stavebních pozemků stavbami, které jsou kulturními památkami nebo jsou v památkových rezervacích nebo památkových zónách, pokud to závažné územně technické nebo stavebně technické důvody nevyklučují.

K bodu č. 2 Vám sdělujeme, že statutární město Ostrava, městský obvod Radvanice a Bartovice, odbor stavebního řádu, dopravy a životního prostředí neevduje v současnosti žádost o stavební povolení, resp. ohlášení stavby na zřízení sjezdu z parcely číslo 284/1 přes parcelu číslo 284/2, na ul. Za Ještěrkou, parcelní číslo 207/1, vše k. ú. Bartovice.



Statutární město Ostrava  
Úřad městského obvodu Radvanice a Bartovice  
odbor stavebního řádu, dopravy a životního prostředí

S pozdravem

Za správnost vyhotovení

